

# ISTITUTO TECNICO COMMERCIALE E AERONAUTICO

ad indirizzo: AMMINISTRAZIONE FINANZA E MARKETING • SISTEMI INFORMATIVI AZIENDALI • RELAZIONI INTERNAZIONALI PER IL MARKETING • TRASPORTI E LOGISTICA • TURISMO



“Fabio Besta”

▣ RAGUSA ▣



Ufficio IX – Ambito Territoriale di Ragusa

## CIRCOLARE N. 125

16/01/2025

**Agli Alunni  
Ai Genitori  
Al Personale Docente  
Al DSGA  
Al Personale A.T.A.  
Alle ditte di Trasporto**

**Sede RAGUSA e Sede staccata S. CROCE CAMERINA**

**Oggetto: Chiusura locali sede centrale e sede distaccata in data 17/01/2025  
per condizioni meteo avverse.**

Si comunica a quanti in indirizzo che, giuste ordinanze n. 38 del Sindaco di Ragusa e n. 2 del Sindaco di Santa Croce Camerina del 16/01/2025, i locali della sede centrale e della sede distaccata resteranno chiusi per l'intera giornata del 17 gennaio p.v.

Pertanto, in applicazione delle citate ordinanze, tutte le attività antimeridiane, pomeridiane e serali previste in pari data sono sospese. Le attività didattiche, salvo diversa disposizione, riprenderanno regolarmente in data 18/01/2025.

Il Dirigente Scolastico  
Dott.ssa Antonella Rosa

Firma autografa omessa ai sensi  
dell'art. 3 del D. Lgs. n. 39/1993

Via Aldo Moro n. 2 ▪ 97100 ▪ RAGUSA ☎: 0932/255564 - 📠: 0932/255663

P.zza degli Studi n. 2 ▪ 97017 ▪ S. Croce Camerina ☎: 0932/821345 - 📠: 0932/821345

cod.fisc.: 92041030880 ▪ cod.mecc.: **RGTD03000I** (sede) ▪ **RGTD03002X** (sede S.C. Camerina)

🌐 <http://www.itcbesta.edu.it> ▪ e-mail: [rgtd03000i@istruzione.it](mailto:rgtd03000i@istruzione.it) - e-mail certif.: [rgtd03000i@pec.istruzione.it](mailto:rgtd03000i@pec.istruzione.it)



# CITTA' DI RAGUSA

*Ordinanza Sindacale numero 38*

*Data di registrazione 16/01/2025*

**OGGETTO:** Chiusura precauzionale scuole di ogni ordine e grado, università, asili nido, ville comunali, cimiteri e impianti sportivi pubblici all'aperto

## **ORDINANZE DEL SINDACO**

Premesso che in data odierna il Dipartimento Regionale della Protezione Civile ha emesso l'avviso regionale per il rischio meteo-idrogeologico e idraulico n. 25016 prot. n. 1697 del 16/01/2025 contenente livello di allerta arancione dal pomeriggio di oggi e rosso dalla mezzanotte di oggi 16 gennaio alla mezzanotte di domani 17 gennaio 2025, nei territori comunali della zona F della Regione Siciliana;

Considerato che sono previste condizioni meteo avverse quali venti da forti a burrasca, con raffiche di burrasca forte, dai quadranti S-E e mareggiate lungo le coste esposte. Dal 16.01.25, per 24-36h, piogge da sparse a diffuse, con rovesci o temporali e cumulate localmente abbondanti, accompagnati da rovesci di forte intensità, frequente attività elettrica, grandinate e forti raffiche di vento di burrasca, localmente di burrasca forte orientali.

Ritenuto che le condizioni meteo avverse previste non consentiranno una regolare circolazione del traffico veicolare, soprattutto nelle aree critiche e in prossimità delle scuole, e che il forte vento potrebbe causare la caduta di rami e/o alberi all'interno delle ville comunali e dei cimiteri.

Ritenuto prudentiale, per quanto sopra, procedere alla chiusura delle scuole di ogni ordine e grado, asili nido, università, ville comunali, cimiteri e impianti sportivi pubblici all'aperto per evitare pericoli alle persone, e di dover provvedere in merito, stante l'esigenza di tutelare la pubblica incolumità;

Visto il T.U. sull'ordinamento degli Enti locali approvato con D.lgs. 18 agosto 2000, n. 267;

Vista la legge 07-08-1990, n. 241;

**ORDINA**

Per i motivi esposti in premessa e che si intendono espressamente richiamati, la chiusura, fino alle ore 24:00 di domani giorno 17/01/2025, delle scuole di ogni ordine e grado, compresi gli asili nido, delle università, delle ville comunali, dei cimiteri, degli impianti sportivi pubblici all'aperto del Comune di Ragusa;

#### RENDE NOTO

Che a norma dell'art. 6 della L. 07-08-1990 n. 241 il responsabile del procedimento è il Responsabile di Protezione Civile, Funzionario tecnico Geom. Domenico Buonisi, il quale provvederà all'adozione di tutti gli atti successivi e conseguenti;

#### AVVERTE

Che avverso la presente ordinanza quanti hanno interesse potranno fare ricorsi, al TAR Sicilia entro 60 giorni ed entro 120 giorni al Presidente della Regione, termini tutti decorrenti dalla data di pubblicazione all'Albo del presente provvedimento;

Copia del presente provvedimento è pubblicata all'Albo del Comune e verrà trasmessa al Provveditorato agli Studi, alla Regione Siciliana, alla Prefettura, al Dipartimento Regionale di Protezione Civile.

Il Responsabile del Procedimento  
Domenico Buonisi

Sindaco  
CASSI' GIUSEPPE / InfoCamere S.C.p.A.  
(atto sottoscritto digitalmente)



Ordinanza n° 2

del 16/01/2025

**Oggetto: ORDINANZA DI CHIUSURA, PER L'INTERA GIORNATA DEL 17 GENNAIO 2025 E FINO A CESSATA FASE DI EMERGENZA, DELLE SCUOLE DI OGNI ORDINE E GRADO, DELLO SPAZIO GIOCO, DEL CIMITERO COMUNALE, DEL CENTRO DIURNO PER ANZIANI TERZA PRIMAVERA, DEL CENTRO DI RACCOLTA COMUNALE, DEI PARCHI GIOCO E DEGLI IMPIANTI SPORTIVI, NONCHÉ LA SOSPENSIONE DEL MERCATO SETTIMANALE IN PIAZZA DELLA SOLIDARIETÀ;**

RICHIAMATO l'Avviso Regionale di Protezione Civile per RISCHIO METEO-IDROGEOLOGICO E IDRAULICO, n. 25016 del 16 gennaio 2025, emanato dal Dipartimento Regionale della Protezione Civile della Presidenza della Regione Sicilia con prot. n. 01697 del 16 gennaio 2025, ove in particolare si rileva per il nostro territorio (Zona F) un livello di Allerta "ROSSA" dalle ore 00:00 e fino alle ore 24:00 del giorno 17/01/2025, nonché la nota della Prefettura – UTG di Ragusa – Area V, prot. n. 16012025 del 16/01/2025;

CONSIDERATO che il Sindaco a seguito del ricevimento dell'Avviso di condizioni meteorologiche avverse in questione, ha inteso, per le azioni previste nel Piano Comunale di Protezione Civile, attivare il Presidio Territoriale e il C.O.C. dalle ore 7:00 del 17/01/2025 e fino a cessata fase di emergenza;

RITENUTO che le condizioni meteorologiche avverse di che trattasi potrebbero arrecare potenziali danni alle persone, nonché poter influire sulla regolare circolazione stradale soprattutto nelle aree in prossimità delle Scuole, dello Spazio Gioco, del Cimitero, dei Parchi gioco e degli Impianti sportivi, del Centro diurno Terza Primavera, C.C.R. di c.da Cozzo Fava, nonché nell'area di Piazza della Solidarietà ove si tiene il mercato pomeridiano del venerdì;

RITENUTO per quanto sopra esposto, stante l'esigenza di tutelare la pubblica incolumità, procedere alla chiusura delle scuole di ogni ordine, del cimitero, dei parchi gioco e degli impianti sportivi, del Centro diurno Terza Primavera, del C.C.R. di c.da Cozzo Fava, nonché sospendere nell'area di Piazza della Solidarietà il mercato pomeridiano del venerdì;

VISTO:

- il D. Lgs. 18 agosto 2000, n. 267 e in particolare l'art. 54;
- l'OREL vigente nella Regione Siciliana;

### ORDINA

1. Per i motivi esposti in premessa, che si intendono espressamente richiamati, **la chiusura per l'intera giornata del 17 gennaio 2025 e fino a cessata fase di Emergenza delle Scuole di ogni ordine e grado, dello spazio Gioco, del Cimitero comunale, del Centro Diurno per anziani Terza Primavera, del Centro di Raccolta comunale (C.C.R. di c.da cozzo Fava), dei Parchi gioco e degli Impianti sportivi presenti nel territorio comunale di Santa Croce Camerina, nonché la sospensione del mercato settimanale in Piazza della Solidarietà;**

2. Che la presente Ordinanza venga trasmessa:
- alla Prefettura UTG di Ragusa,
  - alla Questura di Ragusa;
  - al Dipartimento Regionale di Protezione Civile di Ragusa;
  - al Comando dei Carabinieri di Santa Croce Camerina,
  - al Comando di Polizia Municipale;
  - al 3° Dipartimento “Assetto del Territorio” – Ufficio Protezione civile;
  - al 4° Dipartimento – Ufficio Pubblica Istruzione;
  - al Dirigente dell’Ufficio Scolastico Provinciale di Ragusa,
  - ai Dirigenti scolastici dell’Istituto Fabio Besta e dell’Istituto Comprensivo Psaumide di Camerina;
  - alla Direttrice dell’ Istituto Sacro Cuore Casa Suor Nazarena e dello Spazio Gioco;
  - alle società sportive che gestiscono gli impianti denominati: “Campo di Calcio J.F. Kennedy” – “Palestra Coperta Santa Rosalia”, Polisportivo S. Rosalia, Palestra Tensostatica L. Stival;
  - All’impresa ECOSEIB Srl limitatamente alla sola chiusura del CCR, fermo restando che il servizio di raccolta deve essere effettuato secondo il calendario rifiuti;
3. Che la presente Ordinanza venga pubblicata all’Albo pretorio del Comune di Santa Croce Camerina;
4. Di nominare Responsabile del procedimento l’Arch. Gaudenzio Occhipinti dell’Ufficio Protezione Civile (tel. 3666784097 – mail: g.occhipinti@comune.santa-croce-camerina.rg.it);

#### AVVERTE

Che avverso la presente Ordinanza è ammesso: entro 60 giorni dalla pubblicazione in Albo pretorio ricorso al Tribunale Amministrativo Regionale (T.A.R. Sicilia – Sede di Catania); ed entro 120 giorni ricorso straordinario al Presidente della Regione Siciliana;

Dalla Residenza Municipale li 16/01/2025

#### Il Sindaco

Arch. Giuseppe Dimartino

firma autografa sostituita con indicazione a stampa del nominativo  
del soggetto responsabile ai sensi del D.Lgs n. 39/1993, art. 3, c.2





# Comune di Santa Croce Camerina

## SOCPC – Sala Operativa Comunale di Protezione Civile

97017 SANTA CROCE CAMERINA (RG) Tel. 0932.821959  
PEO: salaoperativa.pc@comune.santa-croce-camerina.rg.it  
PEC: pc@pec.comune.santa-croce-camerina.rg.it



Prot. Gen. n° \_\_\_\_\_

Prot. Int. n° 000004/SOCPC

del 16/01/2025

Ai Responsabili delle Funzioni di Supporto COC  
(vedasi elenco)

Ai Componenti del Presidio Territoriale

LORO SEDE

Alla Prefettura - Ufficio Territoriale del Governo

RAGUSA

Al Dipartimento Regionale Protezione Civile

PALERMO

e p.c.

Al Comando Provinciale Vigili del Fuoco

RAGUSA

**OGGETTO: ATTIVAZIONE PRESIDIO TERRITORIALE E C.O.C. DI PROTEZIONE CIVILE.**

**Visto** l'avviso del CFD-IDRO SICILIA n. **25016** con nota prot. n° **01697** del **16/01/2025**, relativo al livello di allerta di colore **ROSSA**, fase operativa **ALLARME**, per la zona di allerta **F SUD ORIENTALE**, in cui è presente il territorio del Comune di Santa Croce Camerina, dovuto a **RISCHIO METEO - IDROGEOLOGICO E IDRAULICO**;

**Vista** la nota della Prefettura - UTG di Ragusa - Area V, prot.n. **16012025** del **16/01/2025**;

**Sentito** il 3° Dipartimento - Ufficio Comunale di Protezione Civile;

**Accertata** l'esistenza di rischio per l'incolumità della popolazione;

**Visto** il Piano Comunale di Protezione Civile,

### SI ATTIVA

dalle ore **07:00** del **17/01/2025** fino a cessata fase e/o emergenza, il Presidio Territoriale (con il personale delle Strutture Comunali: 3°Dipartimento-UCPC, Polizia Municipale, GCVPC-cod.108) e il Centro Operativo Comunale con le seguenti Funzioni di Supporto (X):

	Funzione di Supporto	Nominativo Responsabile
X	1.TECNICO SCIENTIFICA E PIANIFICAZIONE – COORDINAMENTO C.O.C.	Arch. Gaudenzio Occhipinti
	2. SANITA' ASSISTENZA SOCIALE E VETERINARIA	D.ssa Anna Regina Cercabene
X	3. VOLONTARIATO	Tgr Salvatore Traina
X	4. MATERIALI E MEZZI	Geom. Giovambattista Ragusa
X	5. SERVIZI ESSENZIALI - Segreteria C.O.C.	Geom. Filippo Barone
	6. CENSIMENTO DANNI – PERSONE E COSE	Geom. Giuseppa Cannata
X	7. STRUTTURE OPERATIVE LOCALI E VIABILITA'	Dott. Joseph Di dio
	8.TELECOMUNICAZIONI	Tiel Salvatore Barone
	9. ASSISTENZA ALLA POPOLAZIONE	Dott.ssa Giuseppina Sallemi

La Sala Operativa Comunale di Protezione Civile, garantirà l'attività di Presidio Operativo fino all'attivazione del Centro Operativo Comunale.

IL SINDACO

**Arch. Giuseppe Dimartino**

*firma autografa sostituita con indicazione a stampa del nominativo del soggetto responsabile ai sensi del D.Lgs n. 39/1993, art. 3, c.2*

**Per la trasmissione:**  
Il Coordinatore SOCPC  
F.to TRAINA

prot. n° 01697  
del 16-gen-2025

**AVVISO REGIONALE DI PROTEZIONE CIVILE  
PER IL RISCHIO METEO-IDROGEOLOGICO E IDRAULICO N. 25016**

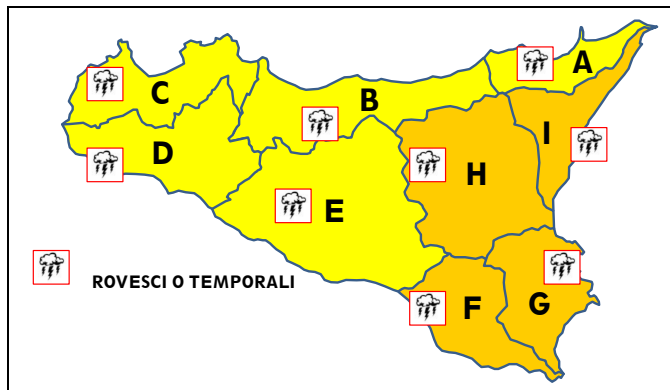
(D.Lgs. n° 1 del 02/01/2018, Direttiva P.C.M. 27/02/2004 e ss.mm.ii., DPRS n° 626/GAB del 30/10/2014 - Sistema di allertamento per rischio idrogeologico e idraulico)

**VALIDITA': dalle ore 16:00 del 16-gen-2025 fino alle ore 24:00 del 17-gen-2025**

**RISCHIO METEO-IDROGEOLOGICO E IDRAULICO (vedi Avvertenze)**

**LIVELLI DI ALLERTA PER OGGI 16/1/2025**

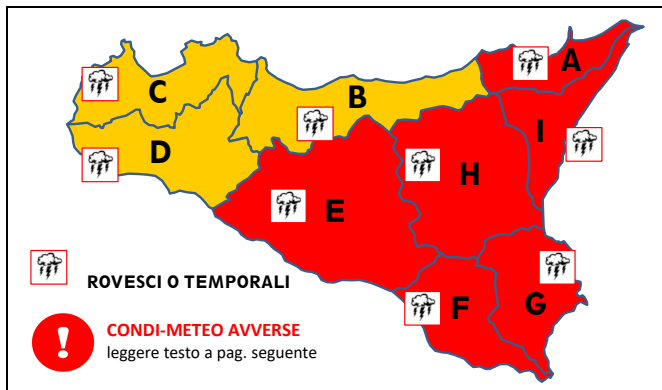
(di regola, dall'emissione alle ore 24:00)



EOLIE: ZONA A - USTICA, EGADI: ZONA C - PANTELLERIA: ZONA D - PELAGIE: ZONA E

**LIVELLI DI ALLERTA PER DOMANI 17/1/2025**

(di regola, dalle ore 0:00 fino alle ore 24:00)

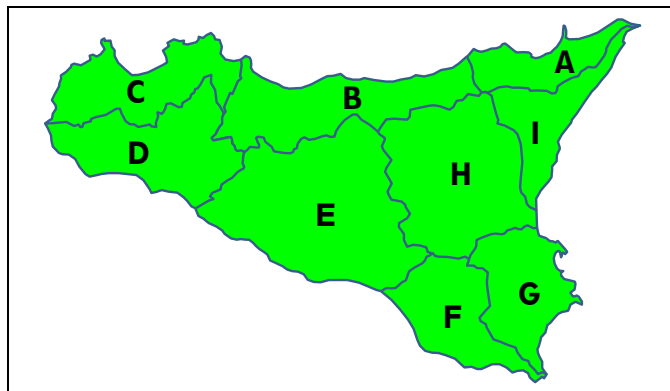


EOLIE: ZONA A - USTICA, EGADI: ZONA C - PANTELLERIA: ZONA D - PELAGIE: ZONA E

**RISCHIO IDRAULICO (Vedi Avvertenze)**

**LIVELLI DI ALLERTA PER OGGI 16/1/2025**

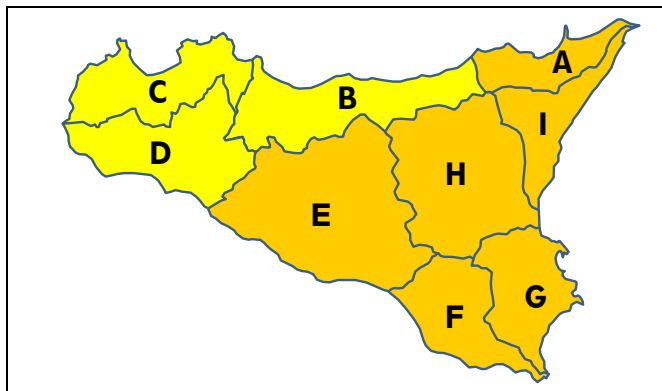
(di regola, dall'emissione alle ore 24:00)



EOLIE: ZONA A - USTICA, EGADI: ZONA C - PANTELLERIA: ZONA D - PELAGIE: ZONA E

**LIVELLI DI ALLERTA PER DOMANI 17/1/2025**

(di regola, dalle ore 0:00 fino alle ore 24:00)



EOLIE: ZONA A - USTICA, EGADI: ZONA C - PANTELLERIA: ZONA D - PELAGIE: ZONA E

**LIVELLI DI ALLERTA ADOTTATI E FASI OPERATIVE ATTIVATE**

TIPO DI RISCHIO	LIVELLI DI ALLERTA E FASI OPERATIVE PER OGGI				LIVELLI DI ALLERTA E FASI OPERATIVE PER DOMANI			
	VERDE GENERICA VIGILANZA	GIALLA ATTENZIONE	ARANCIONE PREALLARME	ROSSA ALLARME	VERDE GENERICA VIGILANZA	GIALLA ATTENZIONE	ARANCIONE PREALLARME	ROSSA ALLARME
IDROGEOLOGICO E IDRAULICO <sup>(1)</sup>								
IDROGEOLOGICO E IDRAULICO PER TEMPORALI <sup>(2)</sup>		A, B, C, D, E	F, G, H, I				B, C, D	A, E, F, G, H, I
IDRAULICO <sup>(3)</sup>	TUTTA LA REGIONE					B, C, D	A, E, F, G, H, I	

- (1) Le possibili criticità idrauliche sono riferite ai bacini minori (< 50 kmq) e alle aree urbanizzate  
(2) Come sopra, con forzante Meteo  
(3) Condizioni diffuse di possibile criticità idraulica nei bacini maggiori (> 50 kmq)

**VEDI DISPOSIZIONI GENERALI  
E AVVERTENZE**

**NOTE** IN CASO DI ROVESCIO TEMPORALI, PRESTARE PARTICOLARE ATTENZIONE AI DEFLUSSI NELLE AREE URBANE E NEI LUOGHI FREQUENTATI DALL'UOMO ANCHE IN PROSSIMITA' DEI CORSI D'ACQUA

**FASI OPERATIVE ATTIVATE  
PER IL DRPC-SICILIA**

PER OGGI: 16/1/2025  
PER DOMANI: 17/1/2025

**PREALLARME  
ALLARME**



prot. n° 01697  
del 16-gen-2025

**AVVISO REGIONALE DI PROTEZIONE CIVILE  
PER IL RISCHIO METEO-IDROGEOLOGICO E IDRAULICO N. 25016**

(D.Lgs. n° 1 del 02/01/2018, Direttiva P.C.M. 27/02/2004 e ss.mm.ii., DPRS n° 626/GAB del 30/10/2014 - Sistema di allertamento per rischio idrogeologico e idraulico)

**VALIDITA': dalle ore 16:00 del 16-gen-2025 fino alle ore 24:00 del 17-gen-2025**

**OPERAZIONI DI RILASCIO IN ALVEO PREVISTE E/O IN ATTO COMUNICATE DAI GESTORI DELLE DIGHE**  
(in parentesi: il bacino principale, il corso d'acqua a valle e le portate di scarico dichiarate in mc/s):

DISUERI (Gela, Disueri; 1), GARCIA (Belice, Belice sinistro; 5), VILLAROSA (Imera Merid., Morello; 1)

**IN RELAZIONE ALLE SOPRA INDICATE OPERAZIONI, POTREBBERO VERIFICARSI FENOMENI LOCALIZZATI E/O DIFFUSI DI ESONDAZIONE LUNGO I CORSI D'ACQUA A VALLE DELLE DIGHE. LE STRUTTURE LOCALI DI PROTEZIONE CIVILE ADOTTERANNO, AL RIGUARDO, LE PROCEDURE PREVISTE NEI PROPRI PIANI DI PROTEZIONE CIVILE PER IL RISCHIO IDROGEOLOGICO E IDRAULICO**

**DOCUMENTI DI RIFERIMENTO EMESSI DAL DPC/CENTRO FUNZIONALE CENTRALE:**

VALUTAZIONI METEOROLOGICHE NUMERICHE	del 16-gen-2025	PREVISIONI METEO SINOTTICHE NAZIONALI	del 16-gen-2025
BOLLETTINO DI VIGILANZA METEOROLOGICA NAZIONALE	del 16-gen-2025		
<input checked="" type="checkbox"/> L'AVVISO DI CONDIZIONI METEOROLOGICHE AVVERSE	del 16-gen-2025 n. 25004	Prof. DPC/001841	

**FENOMENI PREVISTI**

**per la giornata di oggi 16-gen-25**

**per la giornata di domani 17-gen-25**

Da isolate a sparse, anche a carattere di rovescio o temporale, con quantitativi cumulati da deboli a puntualmente moderati, specie sui settori orientali	<b>PRECIPITAZIONI</b>	Diffuse, anche a carattere di rovescio o temporale forte, sulla Sicilia nord-orientale, con quantitativi cumulati da elevati a molto elevati; da sparse a diffuse, anche a carattere di rovescio o temporale, sulle restanti zone, con quantitativi cumulati da moderati a elevati, specie sui settori orientali e meridionali
Nessun fenomeno significativo	<b>NEVICATE</b>	Nessun fenomeno significativo
Nessun fenomeno significativo	<b>VISIBILITA'</b>	Nessun fenomeno significativo
Senza variazioni di rilievo	<b>TEMPERATURE</b>	Senza variazioni di rilievo
Tendenti a forti orientali	<b>VENTI</b>	Forti orientali, tendenti rapidamente a burrasca, con rinforzi di burrasca forte nel pomeriggio sui settori ionici
Molto mosso lo Ionio	<b>MARI</b>	Da molto mossi ad agitati tutti i bacini occidentali e meridionali, tendenti a molto agitati lo Ionio e Tirreno meridionale-settore ovest, con mareggiate sulle coste esposte

**CONDI-METEO AVVERSE**

**DAL PRIMO MATTINO DI DOMANI, VENERDÌ 17 GENNAIO 2025, E PER LE SUCCESSIVE 24-36 ORE, SI PREVEDONO: PRECIPITAZIONI DA SPARSE A DIFFUSE, ANCHE A CARATTERE DI ROVESCIO O TEMPORALE. I FENOMENI SARANNO ACCOMPAGNATI DA ROVESCII DI FORTE INTENSITÀ, ATTIVITÀ ELETTRICA E FORTI RAFFICHE DI VENTO. VENTI DAI QUADRANTI ORIENTALI DA FORTI A BURRASCA, CON RINFORZI FINO A BURRASCA FORTE. MAREGGIATE LUNGO LE COSTE ESPOSTE**

**DISPOSIZIONI GENERALI**

Si invitano tutti gli Enti cui la presente è diretta (elenco in calce), e i Sindaci in particolare, a predisporre le azioni di prevenzione previste nei propri piani di protezione civile in attuazione dei LIVELLI DI ALLERTA di cui al presente Avviso regionale.

**LE FASI OPERATIVE VANNO ATTIVATE TRAMITE GECOS.** In ragione delle criticità presenti nel territorio, le Autorità locali di protezione civile possono attivare Fasi Operative con livelli superiori a quelli del presente Avviso.

Si consultino la "TABELLA DEGLI SCENARI" e la "TABELLA DELLE FASI OPERATIVE" al seguente link: <https://tinyurl.com/yau3gzjo>

I responsabili locali di protezione civile sono invitati a prestare specifica attenzione alle condizioni meteorologiche locali e alle loro variazioni, talora non prevedibili e repentine, nonché ai conseguenti effetti al suolo anche se temuti o presumibili.

Si raccomanda di: 1) dare tempestiva diffusione del presente Avviso e 2) informare la SORIS sull'evoluzione della situazione.

Il presente Avviso è pubblicato su [www.protezionecivilesicilia.it](http://www.protezionecivilesicilia.it)

Normativa di riferimento: <https://tinyurl.com/yau3gzjo>

Decreto Legislativo n.1 del 02/01/2018: "Codice della protezione civile"; DPRS del 27/01/2011 in GURS n. 8 del 18/02/2011: "Linee Guida per la redazione dei piani di protezione civile comunali e intercomunali in tema di rischio idrogeologico"; DPRS n° 626/GAB del 30/10/2014: "Direttiva regionale per la gestione organizzativa e funzionale del sistema di allerta per il rischio idrogeologico e idraulico ai fini di protezione civile"; Circolari del DRPC/CFD-Idro.

VALUTATORE: PANEBIANCO CO-VALUTATORE:

**IL DIRIGENTE DEL CFD-Idro  
(BASILE)**

**IL DIRIGENTE GENERALE  
CAPO DEL DIPARTIMENTO  
(COCINA)**

Contatti: **Centro Funzionale Decentrato - Idro**  
e-mail: [centrofunzionale@protezionecivilesicilia.it](mailto:centrofunzionale@protezionecivilesicilia.it)  
posta certificata: [centrofunzionale@pec.protezionecivilesicilia.it](mailto:centrofunzionale@pec.protezionecivilesicilia.it)

**SORIS**  
numero verde 800 404040 - tel. 091 7433111 - fax 091 7074796/7  
e-mail: [soris@protezionecivilesicilia.it](mailto:soris@protezionecivilesicilia.it)



prot. n° 01697  
del 16-gen-2025

**AVVISO REGIONALE DI PROTEZIONE CIVILE  
PER IL RISCHIO METEO-IDROGEOLOGICO E IDRAULICO N. 25016**

(D.Lgs. n° 1 del 02/01/2018, Direttiva P.C.M. 27/02/2004 e ss.mm.ii., DPRS n° 626/GAB del 30/10/2014 - Sistema di allertamento per rischio idrogeologico e idraulico)

**VALIDITA': dalle ore 16:00 del 16-gen-2025 fino alle ore 24:00 del 17-gen-2025**

## AVVERTENZE

### RISCHIO IDROGEOLOGICO E IDRAULICO:

possibili criticità di tipo geomorfologico (frane) e/o di tipo idraulico nei piccoli bacini (< 50 kmq) e nelle aree urbanizzate.

### RISCHIO IDRAULICO:

possibili criticità per fenomeni prevalentemente di tipo idraulico principalmente nell'ambito del reticolo idrografico naturale dei bacini maggiori (> 50 kmq) (alluvioni, esondazioni in aree di foce).

### FORZANTE ROVESCII O TEMPORALI E CONDIZIONI METEOROLOGICHE AVVERSE

Le criticità idrogeologiche e idrauliche possono risultare sensibilmente più gravose in caso di rovesci o temporali o di condizioni meteorologiche avverse la cui localizzazione geografica, distribuzione e intensità sono connotati da elevata incertezza previsionale.

**In presenza di condizioni strutturali inadeguate dei corsi d'acqua e delle reti fognarie e in caso di beni ubicati in prossimità o all'interno di zone vocate al dissesto idrogeologico e idraulico, le criticità possono manifestarsi in maniera più gravosa a prescindere dai quantitativi previsti e/o reali di pioggia.**

Le operazioni effettuate dai gestori degli impianti di ritenuta possono causare fenomeni localizzati o diffusi di esondazione a valle delle dighe in relazione agli eventuali ulteriori apporti fluviali, nonché allo stato di manutenzione dei corsi d'acqua.

### ELENCO DEI DESTINATARI DELL'AVVISO REGIONALE DI PROTEZIONE CIVILE PER IL RISCHIO METEO-IDROGEOLOGICO E IDRAULICO

#### Sindaci

Responsabili Uffici Comunali di P.C.

Liberi Consorzi, Città Metropolitane

Responsabili P.C. Liberi Consorzi e Città Metropolitane

Dipartimento Regionale della Protezione Civile

Autorità di Bacino del Distretto Idrografico

- Servizio 1: Tutela delle risorse idriche

Dipartimento Acque e Rifiuti

- Servizio 4: Gestione infrastrutture delle acque

Dipartimento Agricoltura

- Servizio 5: Unità Operativa 3, SIAS

Dipartimento dello Sviluppo Rurale e Territoriale

Dipartimento Regionale Tecnico

- Uffici Genio Civile

Dipartimento delle Infrastrutture, della Mobilità e dei Trasporti

Dipartimento Regionale Ambiente

Comando del Corpo Forestale della Regione Siciliana

- Ispettorati Ripartimentali delle Foreste

ARPA - Agenzia Regionale Protezione Ambiente

Enti Parco (Alcantara, Etna, Madonie, Nebrodi, Sicani, Pantelleria)

Riserve Naturali

Dipartimento dei Beni Culturali e dell'Identità Siciliana

- Uffici Soprintendenza ai BB.CC.AA.

Dipartimento per la Pianificazione Strategica

Dipartimento per le Attività Sanitarie e Osservatorio Epidemiologico

Istituto Regionale per lo Sviluppo delle Attività Produttive (IRSAP)

Consorzi di Bonifica

Ufficio Tecnico per le Dighe - sez. Palermo

Enti Gestori Dighe

#### Prefetture - UTG

Corpo Nazionale Vigili del Fuoco tramite le Prefetture

Comando Regionale Arma dei Carabinieri tramite le Prefetture

Compartimento Polizia Stradale Sic. Orientale tramite le Prefetture

Compartimento Polizia Stradale Sic. Occidentale tramite le Prefetture

Comando Regionale Sicilia Guardia di Finanza tramite le Prefetture

Direzioni Marittime tramite le Prefetture

Capitanerie di Porto tramite le Prefetture

CAI (Gruppo Regione Sicilia)

CNSAS Corpo Naz.le Soccorso Alpino e Speleologico

SUES 118

CRI

ANAS

CAS

RFI

ENEL - Sicilia

TERNA - Sicilia

Enti Gestori Telefonia

ENI Integrated Crisis Center - Roma

SNAM Rete Gas - Distretto Sicilia

SICILIACQUE SpA

Enti Gestori Servizio Idrico Integrato

Ordini professionali (Architetti, Geologi, Geometri, Ingegneri, Agronomi e Forestali, Guide Alpine e Vulcanologiche)

e, p.c.

Presidente della Regione Siciliana

Dipartimento della Protezione Civile



*Prefettura - Ufficio territoriale del Governo di Ragusa*  
*Area V - Protezione Civile, Difesa Civile e Coordinamento Soccorso Pubblico*

SIG. COMMISSARIO STRAORDINARIO LIBERO CONSORZIO COMUNALE

protocollo@pec.provincia.ragusa.it

**RAGUSA**

SIGG. SINDACI DEI COMUNI DELLA PROVINCIA

poliziamunicipale@comune.acate.rg.it, sindaco@comune.acate.rg.it;

protocollo@pec.comune.scicli.rg.it, sindaco@comune.scicli.rg.it;

info@cert.comune.ispica.rg.it, sindaco@comune.ispica.rg.it;

protocollo@pec.comune.monterosso-almo.rg.it, salvatore.pagano@comune.monterossoalmo.gov.it

protocollo@pec.comune.comiso.rg.it, sindaco@pec.comune.comiso.rg.it;

protezionecivile@comunevittoria-rg.it, @[comunevittoria-rg.it](mailto:comunevittoria-rg.it)

sindaco@comunevittoria-rg.it

protocollo@pec.comune.chiaramonte-gulfi.rg.it, sindaco@comune.chiaramonte-gulfi.gov.it

comune.santacrocecamerina@anutel.it, sindaco@comune.santa-croce-camerina.rg.it;

protocollo@pec.comune.ragusa.gov.it, sindaco@comune.ragusa.gov.it;

protocollo.comune.modica@pec.it, sindaco@comune.modica.rg.it;

protocollo@pec.comunegiarratana.gov.it, sindaco.giaquinta@comunegiarratana.gov.it;

poliziale.comune.pozzallo.rg@pec.it, sindacocomunepozzallorg@b2bpec.it;

ragusa@pec.consorzibonificasicilia.it

**LORO SEDI**

SIG. COMANDANTE PROVINCIALE VIGILFUOCO

com.ragusa@cert.vigilfuoco.it

**RAGUSA**

SIG. COMANDANTE CAPITANERIA PORTO

cp-pozzallo@pec.mit.gov.it

**POZZALLO**

SIG. ISPETTORE RIPARTIMENTALE FORESTE

irfrg.corpo.forestale@certmail.regione.sicilia.it

**RAGUSA**

ET CONOSCENZA:

SIG. QUESTORE

[dipps170.00F0@pecps.poliziadistato.it](mailto:dipps170.00F0@pecps.poliziadistato.it)

**RAGUSA**

SIG. COMANDANTE PROVINCIALE CARABINIERI

[trg31867@pec.carabinieri.it](mailto:trg31867@pec.carabinieri.it)

trg26511@pec.carabinieri.it

**RAGUSA**

SIG. COMANDANTE PROVINCIALE GUARDIA FINANZA

rg0500000p@pec.gdf.it

**RAGUSA**



*Prefettura - Ufficio territoriale del Governo di Ragusa*  
*Area V - Protezione Civile, Difesa Civile e Coordinamento Soccorso Pubblico*

SIG. COMANDANTE SEZIONE POLIZIA STRADALE

[dipps228.0400@pecps.poliziadistato.it](mailto:dipps228.0400@pecps.poliziadistato.it)

**RAGUSA**

SIG. DIRIGENTE SERVIZIO

DIPARTIMENTO REGIONALE PROTEZIONE CIVILE U.O.B.

[dipartimento.protezione.civile@certmail.regione.sicilia.it](mailto:dipartimento.protezione.civile@certmail.regione.sicilia.it)

**RAGUSA**

SIG. DIRIGENTE DIPARTIMENTO REGIONALE DELLO SVILUPPO RURALE E  
TERRITORIALE

[Dipartimento.azienda.foreste@certmail.regione.sicilia.it](mailto:Dipartimento.azienda.foreste@certmail.regione.sicilia.it)

**RAGUSA**

SIG. DIRIGENTE COMPARTIMENTO ANAS

[anas.sicilia@postacert.stradeanas.it](mailto:anas.sicilia@postacert.stradeanas.it)

**MISTERBIANCO (CT)**

SIG. RESPONSABILE ENEL

[e-distribuzione@pec.e-distribuzione.it](mailto:e-distribuzione@pec.e-distribuzione.it)

**RAGUSA**

SIG. DIRIGENTE CONSORZIO BONIFICA 8

[ragusa@pec.consorzibonificasicilia.it](mailto:ragusa@pec.consorzibonificasicilia.it)

**RAGUSA**

SIG. AMM. DELEG. EMILIANO RACANO

ENIMED SPA – ENI MEDIT. IDROCARB. SPA

[enimed@pec.eni.com](mailto:enimed@pec.eni.com)

**GELA**

SIG. INGEGNERE CAPO

GENIO CIVILE di RAGUSA

[geniocivile.rg@certmail.regione.sicilia.it](mailto:geniocivile.rg@certmail.regione.sicilia.it)

SIG. DIRETTORE SANITARIO A.S.P. 7

RAGUSA

[direzione.generale@pec.asp.rg.it](mailto:direzione.generale@pec.asp.rg.it)



*Prefettura - Ufficio territoriale del Governo di Ragusa*  
*Area V - Protezione Civile, Difesa Civile e Coordinamento Soccorso Pubblico*

**SIG. DIRIGENTE FIBERCOP  
RAGUSA**

[mario2.russo@fibercop.it](mailto:mario2.russo@fibercop.it)  
[siciliaest@pec.fibercop.it](mailto:siciliaest@pec.fibercop.it)

**SIG. RESPONSABILE DIGA SANTA ROSALIA  
RAGUSA**

[salvatore.acchetta@regione.sicilia.it](mailto:salvatore.acchetta@regione.sicilia.it)

PROT. N. 16012025 ALT

**RICHIAMASI PARTICOLARE ATTENZIONE AVVISO RISCHIO METEO-  
IDROGEOLOGICO E IDRAULICO DEL DIPARTIMENTO REGIONALE PROTEZIONE  
CIVILE N 25016 DEL 16.01.2025 CONTENENTE INDICAZIONI ANCHE LIVELLO  
ALLERTA ROSSO PTO RAMMENTASI VRG PERTANTO VRG CHE IN PRESENZA DI  
DICHIARATO LIVELLO DI ALLERTA ROSSO ANCHE PER UNO SOLO DEI SEGUENTI  
RISCHI (A) IDROGEOLOGICO E IDRAULICO; B) IDROGEOLOGICO E IDRAULICO PER  
TEMPORALI; C) IDRAULICO) SS.LL. VRG OLTRE AD ATTUARE RISPETTIVE  
CORRISPONDENTI FASI OPERATIVE VRG SUNT INVITATE TENERE INFORMATO  
QUESTO UFFICIO SU OGNI SITUAZIONE RILIEVO VRG IN VISTA ATTIVAZIONE SALA  
UNITA' DI CRISI VRG PRESSO QUESTA PREFETTURA PTO**

**RESTASI ATTESA CORTESE CENNO ASSICURAZIONE ALT PREFETTO RAGUSA  
RANIERI**

VISTO PER L'INOLTRO:  
Dr.ssa LA TERRA Rossella

N.B. Originale firmato agli atti di questo Ufficio